




Razítko oprávněné osoby:

Datum:

Revize:	Datum:	Popis:	Kontroloval:
000	10.01.2023	Definitivní odevzdání dokumentace	Radek Kverek, DiS
P001	11.2022	Dokumentace k připomínkám	Radek Kverek, DiS

Stavebník/Investor:	Správa železnic, státní organizace	
Adresa:	Dlážděná 1003/7, 110 00 Praha 1	
Zástupce investora:	Stavební správa východ	
Adresa:	Nerudova 773/1, 779 00 Olomouc	

Zhotovitel stavby:	DMC Havlíčkův Brod s.r.o. 		
Adresa:	Průmyslová 941, 580 01 Havlíčkův Brod		
Kontakt:	T: +420 569 400 513 E: blaha@dmchb.cz		
Zhotovitel objektu:	DMC Havlíčkův Brod s.r.o. 		
Adresa:	Průmyslová 941, 580 01 Havlíčkův Brod		
Kontakt:	T: +420 569 400 513 E: blaha@dmchb.cz		
Hlavní projektant (HIP):	Specialista:	Odpovědný projektant:	Zpracovatel:
Ing. Pavel Bláha	[Specialista]	Ing. Pavel Bláha	Ing. Pavel Bláha

Název stavby/akce:	Doplnění počítačů náprav na sudém zhlaví v žst. Bransouze			Označení (S-kód): S622200064
				Označení zhotovitele: Č.zak. 20050
Název části:	Geodetická dokumentace			Označení části: I.3.
Název objektu:	-			Označení objektu/komplexu: -
Název přílohy:	Návrh vytyčovací sítě			Číslo přílohy: - 001
Název dílčí části přílohy:	Geodet.body - místopisy			Paré:
Kraj:	Katastrální území:	TUDU:		
Vysočina	Bransouze (609471)	120124		
Stupeň dokumentace:	Datum zpracování:	Formáty:	Měřítko:	
DUSP+PDPS	11.2022	A4	-	

[illegible]

GEODETICKÉ ÚDAJE

Výpis z databáze Železničního bodového pole

Databáze: **szgdb** ----- Umístěná v: szg0000plznt180.d01.uadf.cz : 5432

Pracoviště: **SŽG, pracoviště Brno** - 09. 04. 2021 09:35:14 - Bělehrad, Pavel

!!! NEŘÍZENÁ KOPIE !!!

str. 1/5

Traťový úsek: **1201** Retz (ÖBB) (část) - Kolín (mimo)
Definiční úsek: **L1** žst. Bransouze
Číslo bodu: **525** km: **178,001** Katastrální území: Bransouze

Souřadnice JTSK

Y = 658701,930

X = 1141676,775

Nadm. výška 425,251

Souřadnice ETRS89

Latitude

Longitude

El. High

Výškový systém: Bpv

Typ určení výšky: Nivelací

Typ určení bodu: POL

Třída přesnosti: 1

Splnění TKP: ANO

Druh stabilizace: M2

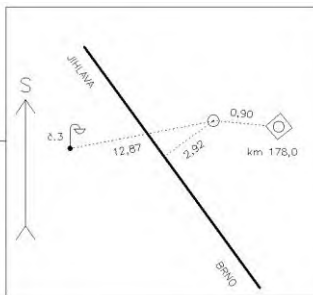
Poznámka: křížek - kámen M2: OTZ

Vyhotovil: SURGEO s.r.o.

Platnost (od – do): 5. 10. 2018 -

Transformační klíč:

Původ bodu: ZBP1201KM169-198_EX



Traťový úsek: **1201** Retz (ÖBB) (část) - Kolín (mimo)
Definiční úsek: **L1** žst. Bransouze
Číslo bodu: **1034** km: **178,199** Katastrální území: Bransouze

Souřadnice JTSK

Y = 658826,316

X = 1141521,214

Nadm. výška 425,672

Souřadnice ETRS89

Latitude

Longitude

El. High

Výškový systém: Bpv

Typ určení výšky: Nivelací

Typ určení bodu: POL

Třída přesnosti: 1

Splnění TKP: ANO

Druh stabilizace: zajišťovací značka

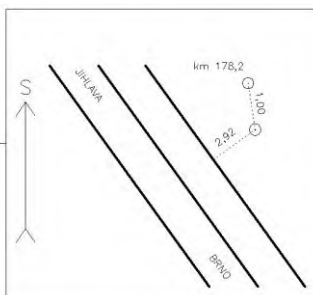
Poznámka: ryska - stará zajišťovací značka

Vyhotovil: SURGEO s.r.o.

Platnost (od – do): 5. 10. 2018 -

Transformační klíč:

Původ bodu: ZBP1201KM169-198_EX



GEODETICKÉ ÚDAJE

Výpis z databáze Železničního bodového pole

Databáze: **szgdb** ----- Umístěná v: szg0000plznt180.d01.uadf.cz : 5432

Pracoviště: **SŽG, pracoviště Brno** - 09. 04. 2021 09:35:14 - Bělehrad, Pavel

!!! NEŘÍZENÁ KOPIE !!!

str. 2/5

Traťový úsek: **1201** Retz (ÖBB) (část) - Kolín (mimo)
Definiční úsek: **L1** žst. Bransouze
Číslo bodu: **526** km: **178,362** Katastrální území: Bransouze

Souřadnice JTSK

Y = 658928,589

X = 1141425,786

Nadm. výška 426,542

Souřadnice ETRS89

Latitude

Longitude

El. High

Výškový systém: Bpv

Typ určení výšky: Nivelací

Typ určení bodu: GNSS

Třída přesnosti: 1

Splnění TKP: ANO

Druh stabilizace: hřeb

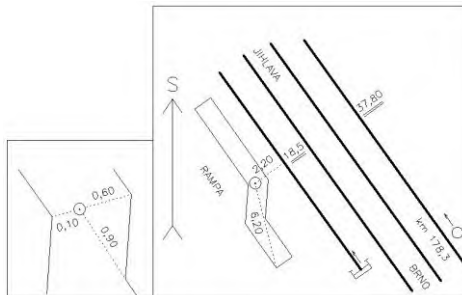
Poznámka: nastřelovací hřeb v ploše rampy

Vyhotovil: SURGEO s.r.o.

Platnost (od – do): 5. 10. 2018 -

Transformační klíč:

Původ bodu: ZBP1201KM169-198_EX



Traťový úsek: **1201** Retz (ÖBB) (část) - Kolín (mimo)
Definiční úsek: **L1** žst. Bransouze
Číslo bodu: **4526** km: **178,443** Katastrální území: Bransouze

Souřadnice JTSK

Y = 658996,151

X = 1141345,331

Nadm. výška 425,330

Souřadnice ETRS89

Latitude

Longitude

El. High

Výškový systém: Bpv

Typ určení výšky: Nivelací

Typ určení bodu: POL

Třída přesnosti: 1

Splnění TKP: ANO

Druh stabilizace: hřeb

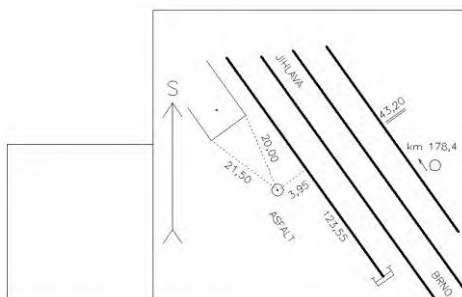
Poznámka: měřický hřeb v povrchu manipulační plochy

Vyhotovil: SURGEO s.r.o.

Platnost (od – do): 5. 10. 2018 -

Transformační klíč:

Původ bodu: ZBP1201KM169-198_EX



GEODETICKÉ ÚDAJE

Výpis z databáze Železničního bodového pole

Databáze: **szgdb** ----- Umístěná v: szg0000plznt180.d01.uadf.cz : 5432

Pracoviště: **SŽG, pracoviště Brno** - 09. 04. 2021 09:35:14 - Bělehrad, Pavel

!!! NEŘÍZENÁ KOPIE !!!

str. 3/5

Traťový úsek: **1201** Retz (ÖBB) (část) - Kolín (mimo)
Definiční úsek: **L1** žst. Bransouze
Číslo bodu: **1035** km: **178,465** Katastrální území: Bransouze

Souřadnice JTSK

Y = 658997,510

X = 1141309,593

Nadm. výška 425,589

Souřadnice ETRS89

Latitude

Longitude

El. High

Výškový systém: Bpv

Typ určení výšky: Nivelací

Typ určení bodu: POL

Třída přesnosti: 1

Splnění TKP: ANO

Druh stabilizace: zajišťovací značka

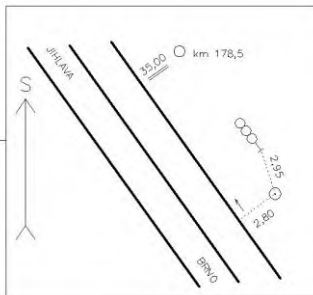
Poznámka: ryska - stará zajišťovací značka

Vyhotovil: SURGEO s.r.o.

Platnost (od – do): 5. 10. 2018 -

Transformační klíč:

Původ bodu: ZBP1201KM169-198_EX



Traťový úsek: **1201** Retz (ÖBB) (část) - Kolín (mimo)
Definiční úsek: **L1** žst. Bransouze
Číslo bodu: **527** km: **178,611** Katastrální území: Bransouze

Souřadnice JTSK

Y = 659080,604

X = 1141203,630

Nadm. výška 425,634

Souřadnice ETRS89

Latitude

Longitude

El. High

Výškový systém: Bpv

Typ určení výšky: Nivelací

Typ určení bodu: POL

Třída přesnosti: 1

Splnění TKP: ANO

Druh stabilizace: M2

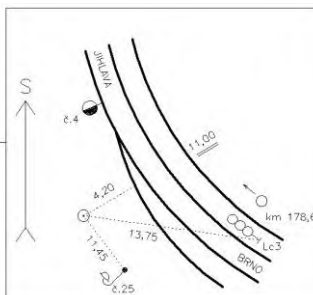
Poznámka: křížek - kámen M2

Vyhotovil: SURGEO s.r.o.

Platnost (od – do): 5. 10. 2018 -

Transformační klíč:

Původ bodu: ZBP1201KM169-198_EX



GEODETICKÉ ÚDAJE

Výpis z databáze Železničního bodového pole

Databáze: **szgdb** ----- Umístěná v: szg0000plznt180.d01.uadf.cz : 5432

Pracoviště: **SŽG, pracoviště Brno** - 09. 04. 2021 09:35:14 - Bělehrad, Pavel

!!! NEŘÍZENÁ KOPIE !!!

str. 4/5

Traťový úsek: **1201** Retz (ÖBB) (část) - Kolín (mimo)
Definiční úsek: **24** Bransouze - Luka nad Jihlavou
Číslo bodu: **1036** km: **178,782** Katastrální území: Bransouze

Souřadnice JTSK

Y = 659114,674

X = 1141043,660

Nadm. výška 426,118

Souřadnice ETRS89

Latitude

Longitude

El. High

Výškový systém: Bpv

Typ určení výšky: Nivelací

Typ určení bodu: POL

Třída přesnosti: 1

Splnění TKP: ANO

Druh stabilizace: hřeb

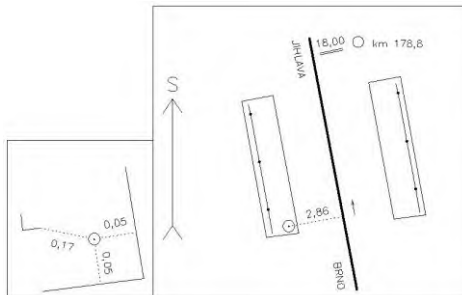
Poznámka: nastřelovací hřeb v římse propustku

Vyhotovil: SURGEO s.r.o.

Platnost (od – do): 5. 10. 2018 -

Transformační klíč:

Původ bodu: ZBP1201KM169-198_EX



Traťový úsek: **1201** Retz (ÖBB) (část) - Kolín (mimo)
Definiční úsek: **24** Bransouze - Luka nad Jihlavou
Číslo bodu: **528** km: **178,888** Katastrální území: Bransouze

Souřadnice JTSK

Y = 659132,908

X = 1140924,185

Nadm. výška 426,278

Souřadnice ETRS89

Latitude

Longitude

El. High

Výškový systém: Bpv

Typ určení výšky: Nivelací

Typ určení bodu: GNSS

Třída přesnosti: 1

Splnění TKP: ANO

Druh stabilizace: M2

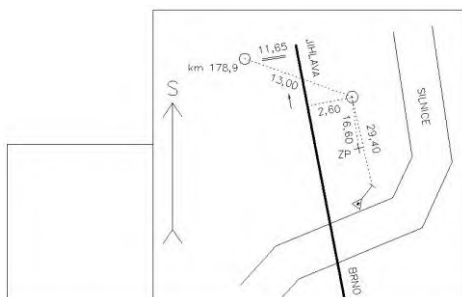
Poznámka: křížek - kámen M2: přestabilizován r.2016

Vyhotovil: SURGEO s.r.o.

Platnost (od – do): 5. 10. 2018 -

Transformační klíč:

Původ bodu: ZBP1201KM169-198_EX



GEODETICKÉ ÚDAJE

Výpis z databáze Železničního bodového pole

Databáze: **szgdb** ----- Umístěná v: szg0000plznt180.d01.uadf.cz : 5432

Pracoviště: **SŽG, pracoviště Brno** - 09. 04. 2021 09:35:14 - Bělehrad, Pavel

!!! NEŘÍZENÁ KOPIE !!!

str. 5/5

Traťový úsek: **1201** Retz (ÖBB) (část) - Kolín (mimo)
Definiční úsek: **24** Bransouze - Luka nad Jihlavou
Číslo bodu: **1521** km: **179,240** Katastrální území: Bransouze

Souřadnice JTSK

Y = 659236,017

X = 1140597,598

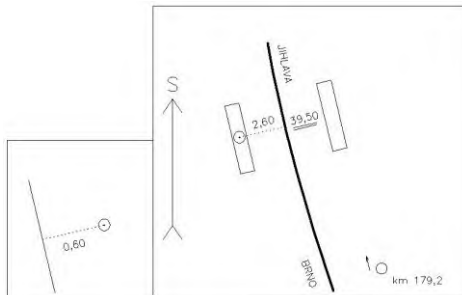
Nadm. výška 427,228

Souřadnice ETRS89

Latitude

Longitude

El. High



Výškový systém: Bpv

Typ určení výšky: Nivelací

Typ určení bodu: POL

Třída přesnosti: 1

Splnění TKP: ANO

Druh stabilizace: hřeb

Poznámka: měřický hřeb v římse propustku

Vyhotovil: SURGEO s.r.o.

Platnost (od – do): 5. 10. 2018 -

Transformační klíč:

Původ bodu: ZBP1201KM169-198_EX

Traťový úsek: **1201** Retz (ÖBB) (část) - Kolín (mimo)
Definiční úsek: **24** Bransouze - Luka nad Jihlavou
Číslo bodu: **1522** km: **179,457** Katastrální území: Dolní Smrčné

Souřadnice JTSK

Y = 659228,817

X = 1140379,486

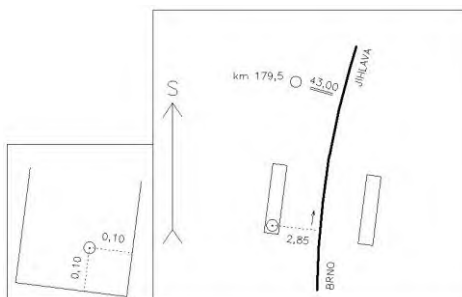
Nadm. výška 428,099

Souřadnice ETRS89

Latitude

Longitude

El. High



Výškový systém: Bpv

Typ určení výšky: Nivelací

Typ určení bodu: POL

Třída přesnosti: 1

Splnění TKP: ANO

Druh stabilizace: hřeb

Poznámka: měřický hřeb v římse propustku

Vyhotovil: SURGEO s.r.o.

Platnost (od – do): 5. 10. 2018 -

Transformační klíč:

Původ bodu: ZBP1201KM169-198_EX